

CIRCUIT DE L'AVISON



  | THÉMATIQUE : Balade

DESCRIPTION

Prenez le passage sous les arbres et longez le kiosque à musique pour rejoindre le coin opposé en suivant les balises. Prenez la direction Belmont par la rue Jean Lurçat. Vous longez le Musée d'art populaire de Bruyères (Musée Henri Mathieu). Notez qu'il est situé dans l'ancienne synagogue aujourd'hui classée monument historique. Arrivés sur la place du Commandant Flesch, continuez tout droit. Après 50 m, vous longez l'hôpital. Prenez ensuite à gauche, la rue de l'Avison. Vous longez le cimetière et son carré militaire. Poursuivez tout droit en direction de l'Avison qui se dresse devant vous. Vous êtes maintenant arrivé au pied de l'Avison. Prenez à gauche, le chemin qui monte (une barrière empêche les véhicules de passer). L'Avison est le lieu emblématique de Bruyères. Il est vraisemblablement le foyer historique de peuplement du secteur puisque on y a retrouvé des vestiges datant du 4ème siècle. C'est également un lieu de promenade privilégié des Bruyérois. Au fur et à mesure de la montée, observez la modification de la végétation consécutive au changement d'orientation. Quelques pieds de myrtilles essaient également les flancs de l'Avison. Sachez qu'ici nous ne les appelons pas myrtilles mais «brimbelles». Après vingt minutes de montée, vous arrivez au pied du Mirador. Encore un petit effort pour gravir les quelques marches qui vous séparent d'un point de vue remarquable sur le secteur. Un panorama à 360° s'offre à vous. Par beau temps, vous pouvez observer les sommets des Vosges (aidez-vous de la table d'orientation pour les identifier). Pour le retour, prenez le chemin en sens inverse. De multiples sentiers sillonnent l'Avison. Vous pouvez les emprunter pour redescendre. Certains néanmoins comportent des marches.

PUBLIÉ PAR Tourisme Vallons des Vosges 

DONNÉE DE RÉFÉRENCE Balise





DÉPART Bruyères

DISTANCE 3,8 km

TYPE(S) PARCOURS  Aller/Retour

RANDO PÉDESTRE 00h45 - Très facile

ALTITUDE

	587 m		181 m
	479 m		-181 m



EN IMAGE(S)



Impression générée par l'Institut national de l'information géographique et forestière le 2 décembre 2019.

Cet itinéraire est fourni à titre informatif. L'IGN ne certifie pas la fiabilité des informations contenues dans les textes, cartes ou photos de cet itinéraire. Nous vous conseillons de vérifier ces informations avant votre voyage. N'hésitez pas à nous contacter ou à contacter l'auteur pour en savoir plus. Pour plus d'informations sur les données publiées sur ce site, reportez-vous aux Conditions Générales d'Utilisations du site ignrando.fr.



Embarquez ce
parcours sur
votre mobile