

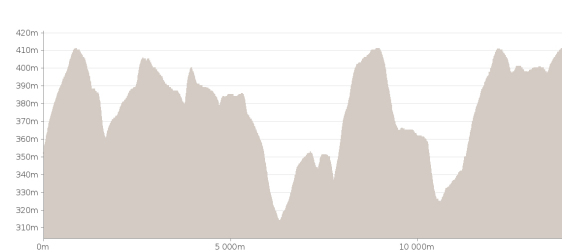
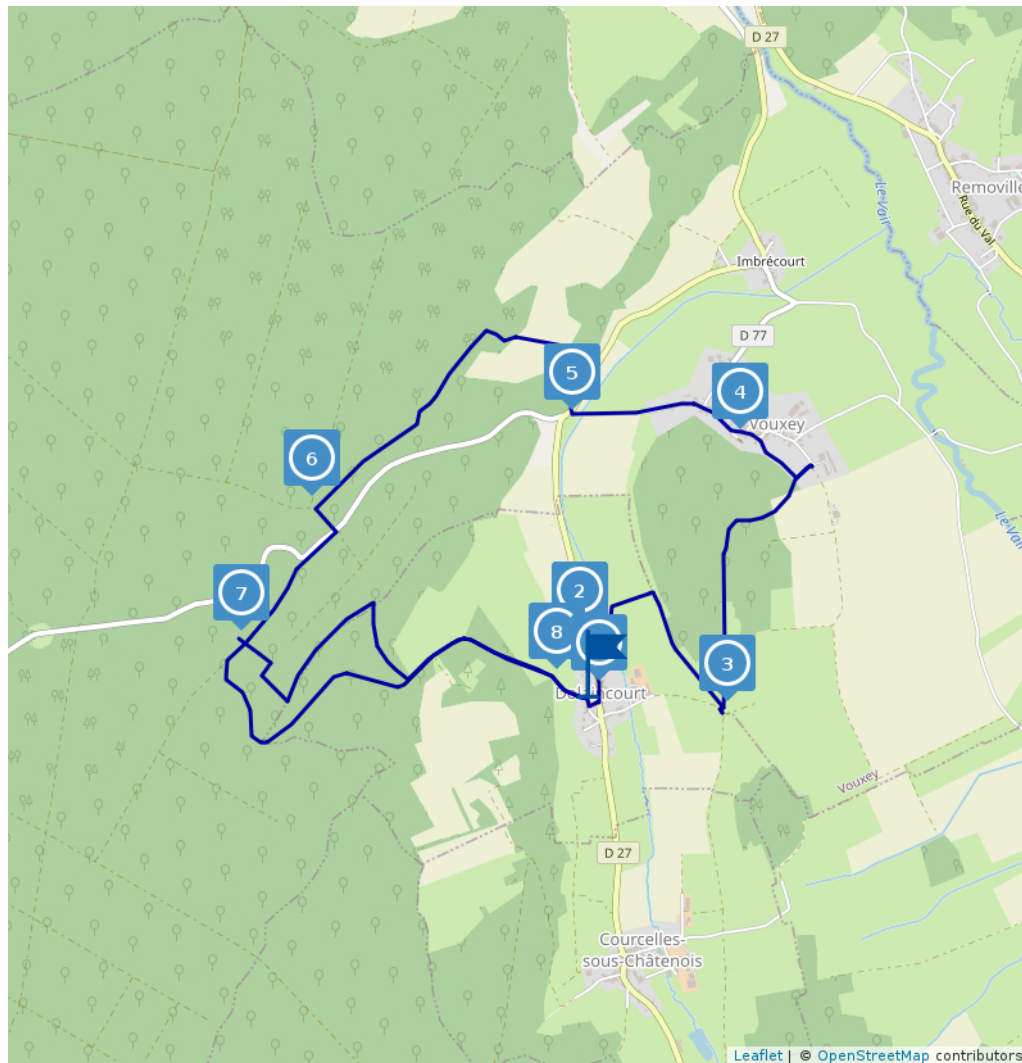
La Sermone


Proposé par :

Office de Tourisme de l'Ouest des Vosges


"Ce PDF a été généré à partir de Cirkwi, la plateforme de partage d'activités touristiques qui vous fait voyager"

www.cirkwi.com/circuit/9580



 12.55 km

Marche : 2h30

 maxi 411 m

 mini 314 m



 488 m

 -436 m

Une balade entre Dolaincourt et Vouzey à la découverte de la source sulfurée, sodique et arsenicale de la Sarmeny.

Ce circuit est composé de
8 infos parcours

Cet itinéraire vous est fourni à titre indicatif. Cirkwi ne certifie pas la fiabilité des informations contenues dans les textes, cartes ou photos de cet itinéraire. Retrouvez plus d'infos sur www.cirkwi.com



Mise à jour le 26/04/16 par Office de Tourisme de l'Ouest des Vosges et généré par www.cirkwi.com

1

Rue de la Source
88170 DOLAINCOURT
 Altitude : 341m

Le Calvaire de Dolaincourt

Le calvaire devant la mairie est de types "croix à balustres" les bras de la croix sont traités comme éléments d'une balustrade avec en hélice : Saint Nicolas, la donatrice, saint Laurent et Saint Barbe. Au sommet de la croix Saint Michel terrassant le dragon.

Ce calvaire se dressait avant 1855 de l'autre côté de la route départementale 27 et de 1855 à 1993 au cimetière.



2

Derrière Marmont Nord
88170 DOLAINCOURT
 Altitude : 333m

La Croix Saint Remy

A l'avant, le Christ en croix et le donateur à genoux, portant un livre. Au revers, l'Enfant porte également un livre.

3

Unnamed Road
88170 VOUXEY
 Altitude : 366m

Vouxey, église saint Laurent

Eglise flamboyante, qui remplace un édifice roman de la fin du XIIe dont il ne reste que la base de la tour. Une vierge à l'enfant, des statues représentant Saint Roch, Saint Jean-Baptiste, Saint Fiacre, un Saint Bénédictin, la chaire, des boiseries et les grilles constituent un mobilier remarquable.

4

Rue des Frères Rouyer
88170 VOUXEY
 Altitude : 352m

Eglise Saint Genêt (XVIe)

Du mobilier du XVIe, il reste 2 statues en façade : Sainte Barbe et sa tour et une Vierge à l'Enfant avec ses donateurs. Un ensemble de boiseries encadre un autel à retable baroque et les statues de Saint Genêt de Rome, Saint Laurent et Saint Quirin. La sacristie a été construite en 1793.



5

D27
88170 VOUXEY
Altitude : 322m

La Grande Roche

Par le chemin empierré à droite, monter dans le bois. Continuer sur le chemin empierré à travers champs, puis entrer dans le bois et tourner peu après à gauche. Continuer à gauche (limite de la forêt domaniale du Neufeys).

6

D77
88170 VOUXEY
Altitude : 407m

Miémont

Après 1 km, ne pas rater sur la gauche un chemin descendant à la D71; l'emprunter à droite sur 200m. Monter par une route à gauche, puis continuer à droite. Prolonger par un chemin.

Cet itinéraire vous est fourni à titre indicatif. Cirkwi ne certifie pas la fiabilité des informations contenues dans les textes, cartes ou photos de cet itinéraire. Retrouvez plus d'infos sur www.cirkwi.com

7

D77
88170 VOUXEY
Altitude : 407m

Vue sur la vallée de la Sermone, le Marmont et la vallée du Vair

Au carrefour en T, prendre à gauche, puis tourner encore deux fois à gauche pour descendre dans un vallon par des chemins forestiers herbeux. Remonter à droite, puis suivre une piste à gauche et gagner l'aire de repos de la Prenieure (vue sur la vallée de la Sermone, le Marmont et la vallée du Vair). Poursuivre sur le chemin empierré et redescendre vers Dolaincourt.

8

Ruelle Grande Ruelle
88170 DOLAINCOURT
Altitude : 369m

Fin de la visite

Tourner à droite rue du Vieux-Moulin. A 50 m, aller à droite chemin de l'Etang, puis à gauche. Traverser la D 27 et gagner le départ.

