

à la découverte de...

paysages ouverts



La commune de Bouzemont, située sur une butte atteignant les 413 m d'altitude, offre une prise de vue imprenable à la fois sur les Hautes-Vosges que l'on voit enneigées en hiver vers l'Est et sur le relief de côté du bassin parisien en direction de l'Ouest.

l'église de Laviéville

Classée Monument historique depuis 1943, cette église d'origine romane a été dédiée à St Jean-Baptiste au cours de la seconde moitié du XIIe siècle. Située sur une butte orientée nord-sud, l'église surplombe la Gîte.



après la balade...

Vittel, ses thermes et son parc

Située à 20 minutes de Dompaire, la ville de Vittel offre une balade reposante, familiale et tournée vers les thermes. Le parc de Vittel qui s'ouvre sur un domaine de 650 ha, en fait une véritable île verte. Ces éléments font partis des atouts qui donnent à Vittel sa renommée mondiale.

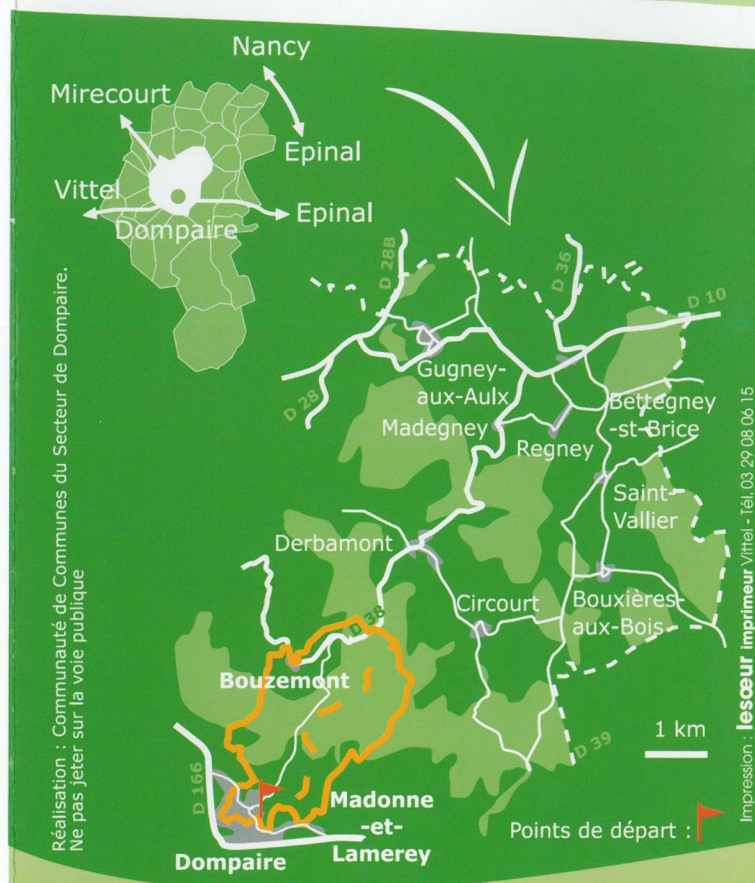
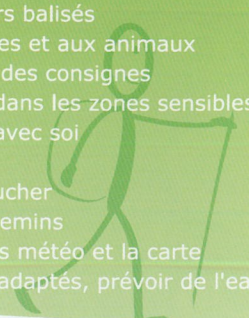


Image : Mairie de Vittel

Pour plus d'informations : www.vitteltourisme.com

Le guide du randonneur

- 1 Ne pas s'écarter des chemins et sentiers balisés
- 2 Faire attention aux clôtures, aux cultures et aux animaux
- 3 En période de chasse, se tenir informé des consignes
- 4 Ne pas allumer de feux, ne pas fumer dans les zones sensibles
- 5 Ne pas jeter de débris, les emporter avec soi
- 6 Tenir les chiens en laisse
- 7 Observer la faune et la flore sans la toucher
- 8 Respecter les autres utilisateurs des chemins
- 9 Avant le départ, consulter les prévisions météo et la carte
- 10 S'équiper de chaussures et vêtements adaptés, prévoir de l'eau



Réalisation : Communauté de Communes du Secteur de Dompaire. Ne pas jeter sur la voie publique

Impression : lesecour imprimeur Vittel - Tél. 03 29 08 06 15



Circuits du secteur de Dompaire

14,5 km 4h20 FACILE

Dompaire Madonne-et-Lamerey Bouzemont





Circuit du Secteur de Dompaire



1 Le sentier démarre de la place des "Jardins Résal". Prenez le chemin en face du panneau de départ qui monte vers le centre du bourg. Prenez la ruelle à droite du restaurant et passez devant l'oratoire de Notre-Dame de la Porte. Descendez à gauche puis traverser la Gitte. Dans Lamerey, empruntez la rue du Haut Fays.

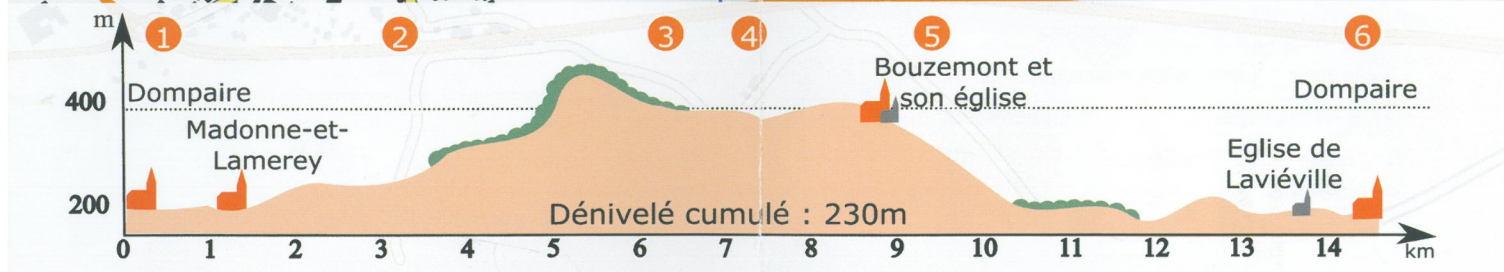
2 Le circuit emprunte le chemin de Bouzemont au milieu d'un paysage de polyculture et d'herbage. La voie Saint-Pierre monte sur le relief qui porte le bois du Haut Fays. Il se compose d'une futaie de chênes et de hêtres.

3 Le chemin se transforme en sente et passe devant la pierre ésotérique de Saint-Bozon.

4 Parvenu dans les Hauts Bois, après avoir traversé la D38, le paysage s'ouvre pour laisser place à une pelouse calcaire. Ici l'élevage ovin et le système agraire dominant tandis que le regard se porte naturellement sur les Hautes-Vosges.

5 Puis découvrez le village de Bouzemont, centré autour de son clocher; église romane la plus vieille des Vosges. Ensuite, sur la petite route de Bazegney, vous apercevrez des parcelles de vignes et de mirabelliers. Descendez aux étangs de Girfontaine. Après la traversée des prés de Machifontaine, vous apercevez le clocher de l'édifice roman de Laviéville,

6 Empruntez la rue de l'Hermitage qui conduit à la chapelle du même nom. Prenez la rue du Baxon, riche en petit patrimoine. Traversez ensuite la rue principale pour emprunter le sentier du canal, le "Canju", qui ramène au point de départ.



Balissage :

- Panneau de départ
- Curiosité
- Prudence
- Table de pique nique
- Point de vue

Scale: 0 250 500 m.