

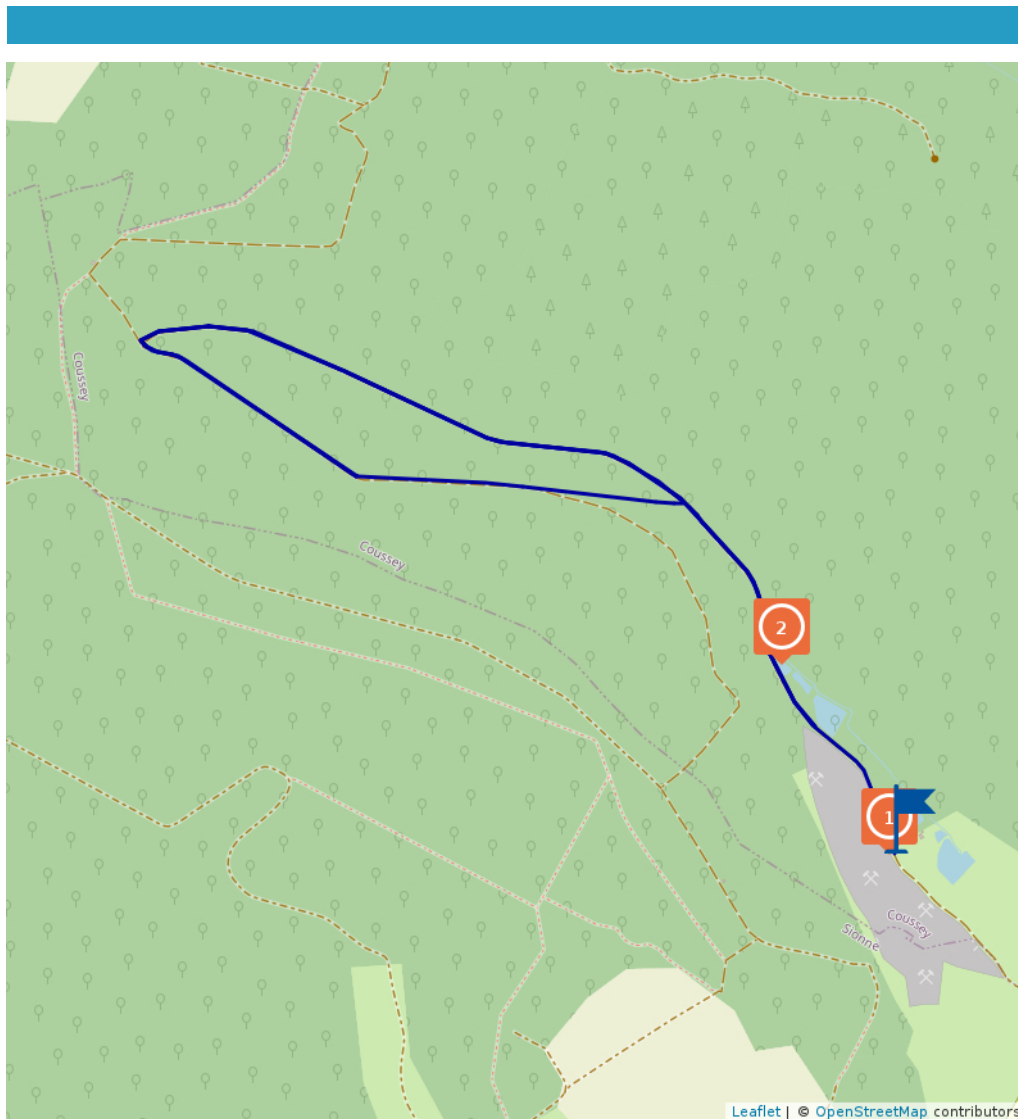
Sentier de la combe aux enfants

Proposé par :

Office de Tourisme de l'Ouest des Vosges

"Ce PDF a été généré à partir de Cirkwi, la plateforme de partage d'activités touristiques qui vous fait voyager"

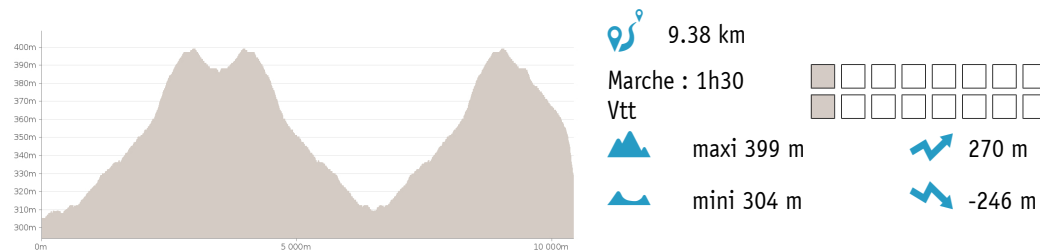

www.cirkwi.com/circuit/7612



Leaflet | © OpenStreetMap contributors

Ce circuit est composé de
2 points d'intérêt

Cet itinéraire vous est fourni à titre indicatif. Cirkwi ne certifie pas la fiabilité des informations contenues dans les textes, cartes ou photos de cet itinéraire. Retrouvez plus d'infos sur www.cirkwi.com



Ce parcours dans les bois de Colombelle vous permettra de découvrir pendant un cours moment la faune et la flore de l'Ouest des Vosges. Vous cheminerez sur des routes sinueuses entourées de hêtres. Plus loin, vous découvrirez l'ancienne sablière de Coussey et les fameuses combes des Enfants.



Mise à jour le 09/05/16 par Office de Tourisme de l'Ouest des Vosges et généré par www.cirkwi.com

1

Berthelevaux
88630 COUSSEY
 Altitude : 307m

Point d'intérêt naturel

Ancienne sablière de Coussey

Utilisée depuis pour longtemps dans l'Ouest de la région, la grèze (ou groise) est un sable de calcaire altéré par les épisodes répétés de gel de la roche. Les sablières de ce type sont relativement nombreuses sous les Côtes de Meuse et présentent, suivant leur orientation et leur superficie, un intérêt certain pour nombre d'espèces végétales pionnières...



2

Berthelevaux
88630 COUSSEY
 Altitude : 324m

Réserve naturelle

Combes des enfants

Une combe est une vallée étroite et profonde entaillée dans le plateau de la côte de Meuse formant un milieu particulier. Les qualités drainantes du sol et sa faible teneur en éléments nutritifs favorisent l'apparition de plantes peu exigeantes. L'élégante Digitale jaune y est assez commune, accompagnée d'orchidées comme l'Orphrys mouche et de la Néottie nid d'oiseau dans les zones plus ombragées...

