

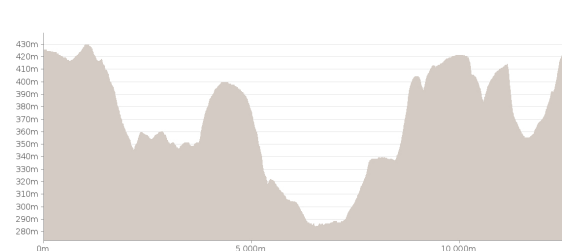
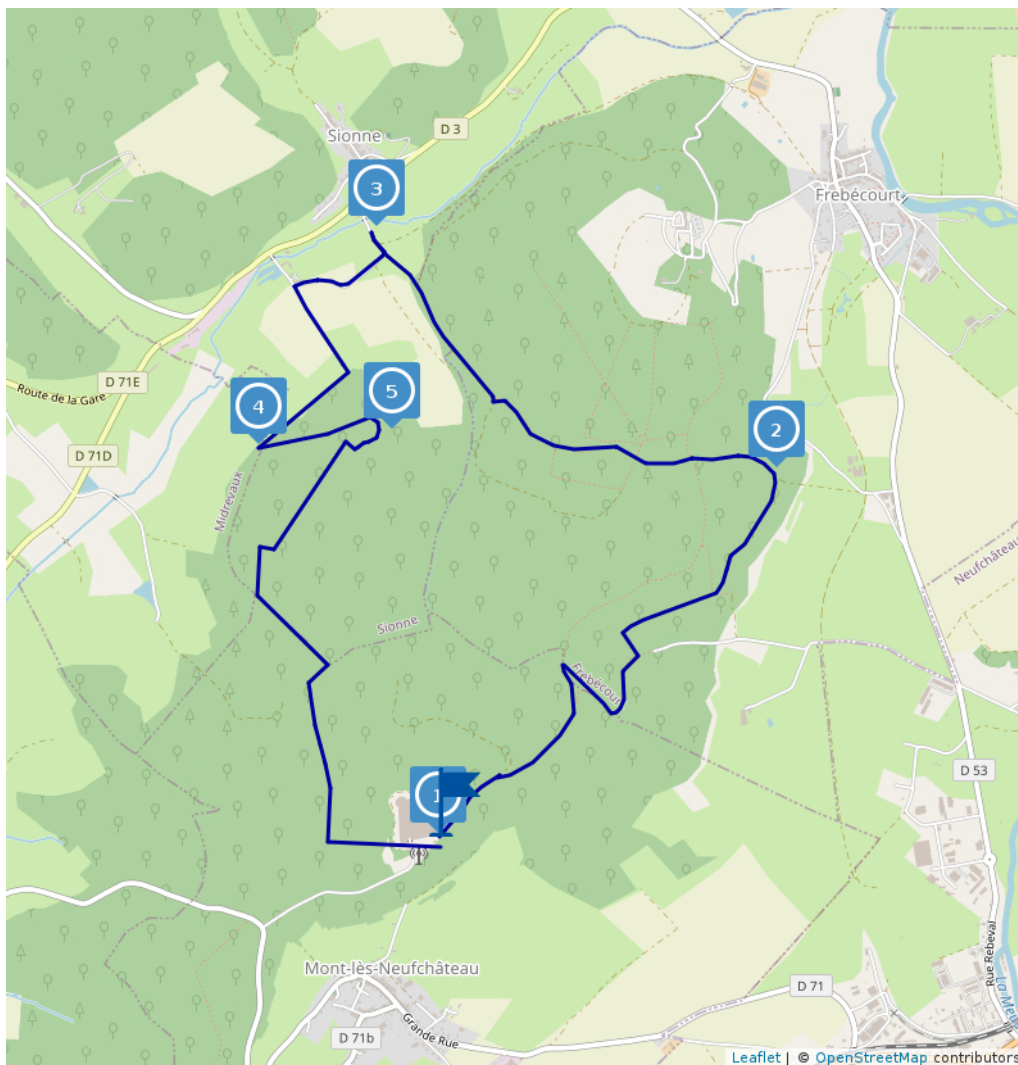
Sentier de Saint-Jacques au Mont


Proposé par :

Office de Tourisme de l'Ouest des Vosges

"Ce PDF a été généré à partir de Cirkwi, la plateforme de partage d'activités touristiques qui vous fait voyager"

www.cirkwi.com/circuit/7506





 11.36 km

Marche : 3h

Vtt

Cheval

 maxi 429 m

 mini 283 m



 360 m

 -373 m

Cette randonnée mêle parfaitement la découverte de sites historiques et de milieux naturels. Le départ se fait au fort de Bourlémont, un important site défensif du XIXe siècle. Des sites historiques importants sont enfouis à l'intérieur de ces bos: fort, château et prieuré sont enfouis. Une balade riche de découverte !

Ce circuit est composé de
5 infos parcours

Cet itinéraire vous est fourni à titre indicatif. Cirkwi ne certifie pas la fiabilité des informations contenues dans les textes, cartes ou photos de cet itinéraire. Retrouvez plus d'infos sur www.cirkwi.com



Mise à jour le 04/05/16 par Office de Tourisme de l'Ouest des Vosges et généré par www.cirkwi.com

1

Fort de Bourlemont
88300 HOUÉVILLE
Altitude : 421m

Départ: Fort de Bourlemont

Face à l'entrée du fort, prendre à droite un chemin empierré. A la fourche, prendre la piste de droite pour continuer sur la crête. Avant une descente, laisser un chemin à droite et poursuivre au sommet du coteau par le chemin terreux. Plus loin, ignorer le départ du GRP (R) à droite pour continuer jusqu'à un chemin empierré.



2

Unnamed Road
88630 FREBÉCOURT
Altitude : 356m

Champ Gascon

Tourner à gauche, puis traverser une piste et descendre tout droit sur un chemin herbeux puis en terre. En bas, poursuivre en face sur le chemin empierré et sortir du bois. Atteindre rapidement un carrefour.

3

Rue du Chalet
88630 SIONNE
Altitude : 281m

Les anciennes forges

S'avancer à gauche (GR (R) 714 continue en face) pour passer ensuite près des anciennes forges. Au niveau du premier bâtiment, monter à gauche et, à l'entrée du bois, tourner à droite.

4

Unnamed Road
88630 SIONNE
Altitude : 340m

Ruines du prieuré St-Jacques

Après environ 500 m, virer à gauche et gravir le chemin herbeux menant sur le site de Saint-Jacques-au-Mont (ancien prieuré abandonné à la Révolution)



5

Unnamed Road
683-0004 YONAGO-SHI
Altitude : 395m

Fin de la visite

Quand la pente s'adoucit, prendre à droite l'allée des tilleuls sur 60 m, puis emprunter à gauche un chemin herbeux. Au bout, aller à droite puis tout de suite à gauche. Poursuivre sur ce chemin qui conduit à un arboretum attenant au parking de départ.