

BOUCLE PÉDESTRE OU VTC AUTOUR DE RAMBERVILLERS.



 | THÉMATIQUE :

DESCRIPTION

Au départ d'une ancienne maison de garde barrière, (place pour stationner sa voiture), vous emprunterez le tracé d'une vieille voie ferrée. A une autre maison isolée mais habitée, vous bifurquerez vers ROMONT, le village au loin. Après l'avoir traversé, vous vous dirigerez vers la forêt et continuerez sur un chemin forestier mais carrossable. Vous le quitterez au lieu-dit "Le calvaire" et retrouverez la direction vers votre point de départ.







Embarquez ce
parcours sur
votre mobile

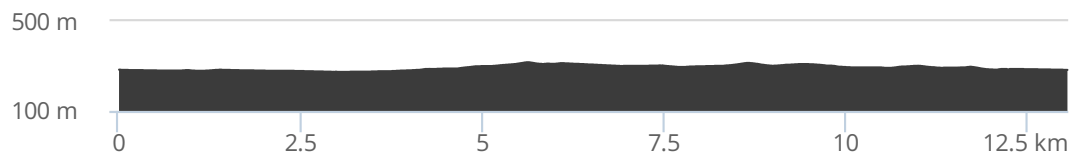
PUBLIÉ PAR Sur les chemins vosgiens. 

DÉPART Rambervillers
DISTANCE 13,1 km

TYPE(S) PARCOURS  Boucle

VTC 00h50 - Facile

ALTITUDE
 317 m  110 m
 274 m  -111 m



Impression générée par l'Institut national de l'information géographique et forestière le 30 novembre 2019.

Cet itinéraire est fourni à titre informatif. L'IGN ne certifie pas la fiabilité des informations contenues dans les textes, cartes ou photos de cet itinéraire. Nous vous conseillons de vérifier ces informations avant votre voyage. N'hésitez pas à nous contacter ou à contacter l'auteur pour en savoir plus. Pour plus d'informations sur les données publiées sur ce site, reportez-vous aux Conditions Générales d'Utilisations du site ignrando.fr.