

7: DE LE PALTON À MÉLOMÉNIL



| THÉMATIQUE : Randonnée




DESCRIPTION

Au départ de Le Palton, rejoindre et suivre le GR7 sur la droite jusqu'à Méломénéil. Possibilité d'hébergement et restauration à la ferme auberge des "7 Pêcheurs" tout de suite après avoir traversé le canal à Méломénéil.



Embarquez ce parcours sur votre mobile

PUBLIÉ PAR Georges 





DÉPART Raon-aux-Bois

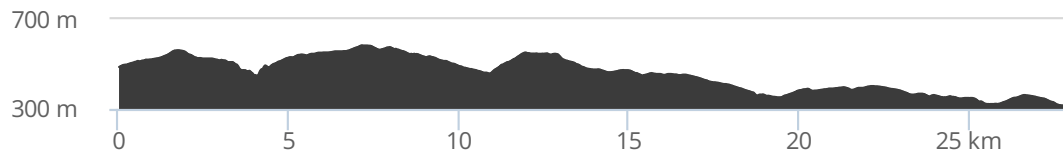
DISTANCE 27,9 km

TYPE(S) PARCOURS  Aller Simple

RANDO PÉDESTRE 00h07 - Facile

ALTITUDE

 584 m  582 m
 314 m  -747 m



Impression générée par l'Institut national de l'information géographique et forestière le 5 octobre 2019.

Cet itinéraire est fourni à titre informatif. L'IGN ne certifie pas la fiabilité des informations contenues dans les textes, cartes ou photos de cet itinéraire. Nous vous conseillons de vérifier ces informations avant votre voyage. N'hésitez pas à nous contacter ou à contacter l'auteur pour en savoir plus. Pour plus d'informations sur les données publiées sur ce site, reportez-vous aux Conditions Générales d'Utilisations du site ignrando.fr.