



Powered by Leaflet | IGN 2019

XT 14 - LA VÔGE DES BRASSEURS




 | THÉMATIQUE :

DESCRIPTION

Départ place Michel Bidaud (parking) monter au Château et prendre l'escalier qui conduit à l'arboretum. Suivre les balise N° 14 passage par la fontaine de Sainte Valburge, le Priolet la torèle pour revenir sur Xertigny par la Scierie d'Avin. Le parcours peut-être effectué dans les deux sens.

EN IMAGE(S)







PUBLIÉ PAR Xertigny en Transitions - Nature Environnement 

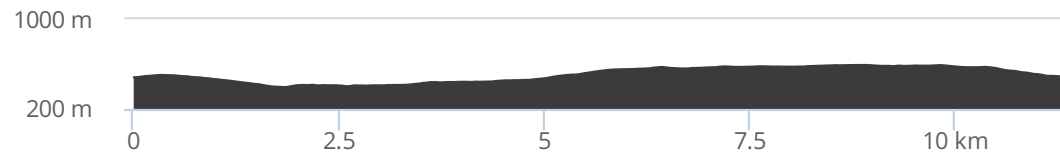
DÉPART Xertigny

DISTANCE 11,4 km

TYPE(S) PARCOURS  Boucle

RANDO PÉDESTRE 01h20 - Facile

ALTITUDE
 592 m  292 m
 395 m  -292 m




 Embarquez ce parcours sur votre mobile

Impression générée par l'Institut national de l'information géographique et forestière le 6 novembre 2019.

Cet itinéraire est fourni à titre informatif. L'IGN ne certifie pas la fiabilité des informations contenues dans les textes, cartes ou photos de cet itinéraire. Nous vous conseillons de vérifier ces informations avant votre voyage. N'hésitez pas à nous contacter ou à contacter l'auteur pour en savoir plus. Pour plus d'informations sur les données publiées sur ce site, reportez-vous aux Conditions Générales d'Utilisations du site ignrando.fr.