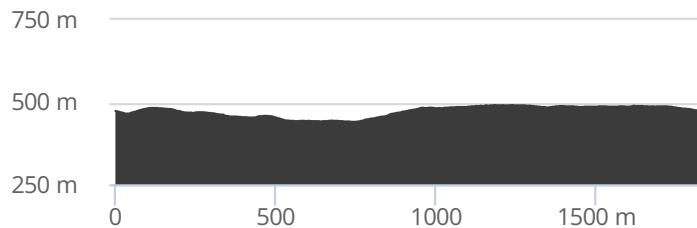



Powered by Leaflet | IGN 2019



XT 02 - LE GUEU DU SAUT (GRANDE BOUCLE)

 | THÉMATIQUE :

PUBLIÉ PAR Xertigny en Transitions - Nature

Environnement 

DÉPART Xertigny

DISTANCE 1,8 km

RANDO PÉDESTRE 00h30 - Très facile

ALTITUDE

 492 m

 104 m




 Boucle

 440 m

 -103 m

TYPE(S) PARCOURS

EN IMAGE(S)



Embarquez ce
parcours sur
votre mobile



DESCRIPTION

Se garer au parking qui surplombe la cascade. Descendre à la cascade et traverser le petit pont pour suivre le parcours balisé 02. Le parcours descend le long du ruisseau du Réchentieux jusqu'à rejoindre la route goudronnée, prendre à gauche jusqu'au carrefour puis à droite juste après le carrefour le sentier monte dans le talus. La pente est assez raide jusqu'à rejoindre la séparation du sentier 10 qui part à gauche pour suivre toujours le 02 qui continue sur la droite en forêt jusqu'à redescendre sur le site de la cascade. Possibilité de pique-nique à la cascade tables et bancs.

Impression générée par l'Institut national de l'information géographique et forestière le 6 novembre 2019.

Cet itinéraire est fourni à titre informatif. L'IGN ne certifie pas la fiabilité des informations contenues dans les textes, cartes ou photos de cet itinéraire. Nous vous conseillons de vérifier ces informations avant votre voyage. N'hésitez pas à nous contacter ou à contacter l'auteur pour en savoir plus. Pour plus d'informations sur les données publiées sur ce site, reportez-vous aux Conditions Générales d'Utilisations du site ignrando.fr.