

XT 08 - LE HAZOT




 | THÉMATIQUE : Historique, patrimoine



DESCRIPTION

Ce circuit partagé pour moitié entre des espaces forestiers et des cultures, offre une grande variété de points de vue tant sur les éléments naturels que sur les marques laissées par l'homme au fil du temps. Se Garer au parking des Woodies rue de la Vallée de l'Aître. Le circuit peut-être parcouru dans les deux sens en suivant le balisage 08. Ce parcours coupe la voie ferrée Epinal Belfort en deux endroits il passe sous le Viaduc du Moulin Maurt et offre un joli point de vue sur Xertigny à l'arrivée dans le sens anti-horaire. Le site des Woodies constitue un joli lieu d'accueil pour des vacances au bord de l'eau, il a été conçu par le pays d'Epinal et la commune de Xertigny pour valoriser les possibilités d'exploitation du hêtre dans la construction.

EN IMAGE(S)







PUBLIÉ PAR Xertigny en Transitions - Nature Environnement 

DÉPART Xertigny

DISTANCE 11,3 km

TYPE(S) PARCOURS  Boucle

RANDO PÉDESTRE 02h50 - Facile

ALTITUDE
 503 m  240 m
 351 m  -240 m



Embarquez ce parcours sur votre mobile

Impression générée par l'Institut national de l'information géographique et forestière le 6 novembre 2019.

Cet itinéraire est fourni à titre informatif. L'IGN ne certifie pas la fiabilité des informations contenues dans les textes, cartes ou photos de cet itinéraire. Nous vous conseillons de vérifier ces informations avant votre voyage. N'hésitez pas à nous contacter ou à contacter l'auteur pour en savoir plus. Pour plus d'informations sur les données publiées sur ce site, reportez-vous aux Conditions Générales d'Utilisations du site ignrando.fr.



POINT(S) D'INTÉRÊT

KM 3,4
ALTITUDE 392 m

LATITUDE 48.0594 88220 Hadol
LONGITUDE 6.40349



REGARD SUR LA RÉVOLUTION

Lieu historique



Le site de la tréfilerie rappelle le passé industriel de la région et notamment son expertise dans le travail des métaux et tout particulièrement du fil métallique. Ce site en reconversion accueille désormais une unité de traitement du bois de hêtre. Le viaduc, qui surplombe la vallée du Cône est toujours en service à ce jour, il témoigne du développement du chemin de fer dans la région.



INFORMATION COMPLÉMENTAIRE

SITE D'ACCUEIL DES WOODIES

S'adresser à la Mairie au Château des Brasseurs pour la location d'un Gîte aux Woodies .