

# XT 03 - LE RECHENTREUX



THÉMATIQUE : Balade

**PUBLIÉ PAR** Xertigny en Transitions - Nature

Environnement



**DÉPART** Xertigny

**DISTANCE** 6,9 km

**RANDO PÉDESTRE** 01h40 - Facile

**ALTITUDE**



532 m

465 m



146 m

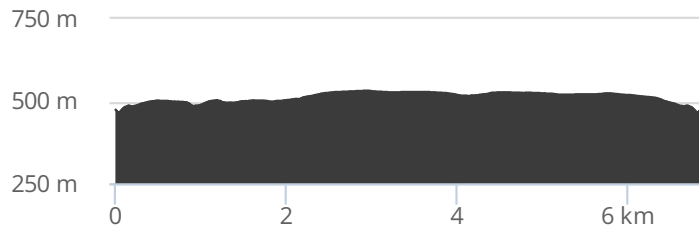



-147 m

**TYPE(S) PARCOURS**



Boucle

**EN IMAGE(S)**



Impression générée par l'Institut national de l'information géographique et forestière le 6 novembre 2019.

Cet itinéraire est fourni à titre informatif. L'IGN ne certifie pas la fiabilité des informations contenues dans les textes, cartes ou photos de cet itinéraire. Nous vous conseillons de vérifier ces informations avant votre voyage. N'hésitez pas à nous contacter ou à contacter l'auteur pour en savoir plus. Pour plus d'informations sur les données publiées sur ce site, reportez-vous aux Conditions Générales d'Utilisations du site ignrando.fr.



Embarquez ce  
parcours sur  
votre mobile



## DESCRIPTION

Se garer au parking surplombant la cascade du Gueu du Saut. Descendre à la cascade en contrebas et suivre le balisage N° 03 qui fait une boucle triangulaire en forêt de Réchentieux. Ne pas tenir compte du panneau "propriété privée défense d'entrer" à la barrière au nord du circuit. Il s'agit d'un passage en propriété forestière autorisé pour la randonnée pédestre.



## INFORMATION COMPLÉMENTAIRE

### HERBES HAUTES

il se peut que le passage soit encombré d'herbes hautes en saison estivale; L'association qui suit ce sentier veille à entretenir le passage. le promeneur peut laisser un commentaire sur ce site s'il souhaite émettre une observation à ce propos.