





Powered by Leaflet | IGN 2019

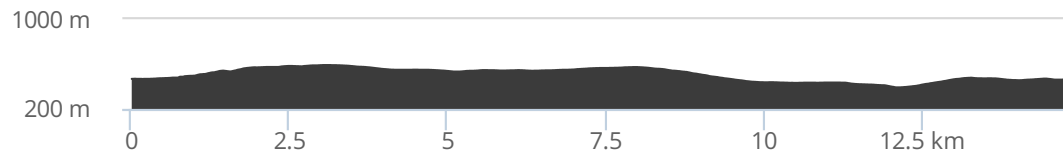
PUBLIÉ PAR Xertigny 

DÉPART Xertigny
DISTANCE 14,8 km

TYPE(S) PARCOURS  Boucle

RANDO PÉDESTRE 03h40 - **Moyen**

ALTITUDE
 591 m  303 m
 392 m  -304 m



XT 07 - LES AULNOUSES

 | **THÉMATIQUE :** Campagne



DESCRIPTION

Descriptif :

Ce circuit de 15 km traverse les paysages diversifiés de la Vôge comprenant quelques points de vue sur de lointains horizons ainsi que de larges panoramas naturels. Les marcheurs à la recherche de nature et de paysages vierges trouveront sur ce parcours des décors champêtres contemporains dont les assemblages de couleurs variant au fil des saisons constituent autant de sources de vitalité.

Départ parking "les Woodies" :

Prendre la direction du centre vers l'église en suivant le balisage n°7 qui passe devant le château, après la passerelle, longer le mur du parc et monter sur la gauche vers la fontaine Ste Walburge (1). A la ruine, prendre à droite et monter à la Vierge des Neiges, s'engager tout droit dans le chemin herbeux en longeant la clôture de pâture, vers le pylône relais. Après le détour vers la Croix du Boubot (2), revenir vers le pylône et descendre le chemin jusqu'à l'arrêt de bus (3). Prendre la direction de la cascade du Gueu du Saut, et après 500m celle du Bozet. A la lisière de la forêt (4), continuer à droite sur la route qui borde la Terre des Aulnouses. Au calvaire, prendre à droite, puis à gauche à l'impasse (5). Au lieu-dit "la Côte d'Amerey" descendre, traverser la ferme, entrer dans la forêt, le chemin serpente sous une ligne à haute tension et de magnifiques mélèzes (6). Il mène à la route Xertigny- La Vôge les Bains. Après le passage à niveau, prendre à droite et descendre vers Amerey. A l'entrée, prendre le chemin de Crochémont sur la droite, passer sous le pont de chemin de fer (7), monter à gauche jusqu'à la route et redescendre vers "la Rue". En direction du centre, descendre à droite aux "Woodies", le point de départ.

Points d'intérêt :

- La légende de Ste Walburge (1) est rappelée sur le panneau "l'histoire en marche"
- En contrebas de l'angle de la clôture, une implantation typique de ferme : isolée, à l'abri des vents dominants, proche d'une source.
- depuis la croix du Boubot, vue nord-ouest à plusieurs dizaines de km, en premiers plans, Moyenpal, Uzemain puis Charmois l'Orgueilleux et Harol à gauche, à droite le plateau de Sion-Vaudémont. Cette croix rappelle un crime crapuleux perpétré en 1801 (ou 1807) sur la personne d'un colporteur.
- dans la descente, vue sur les ballons du sud-est du département : ballons d'Alsace, de Servance, Rouge Gazon.

Impression générée par l'Institut national de l'information géographique et forestière le 15 novembre 2019.

Cet itinéraire est fourni à titre informatif. L'IGN ne certifie pas la fiabilité des informations contenues dans les textes, cartes ou photos de cet itinéraire. Nous vous conseillons de vérifier ces informations avant votre voyage. N'hésitez pas à nous contacter ou à contacter l'auteur pour en savoir plus. Pour plus d'informations sur les données publiées sur ce site, reportez-vous aux Conditions Générales d'Utilisations du site ignrando.fr.

- A la cote 568, les Aulnouses abritait une forge importante au 16ème siècle
- Côte d'Amerey : vue sur le plateau de Sion-Vaudémont

EN IMAGE(S)

