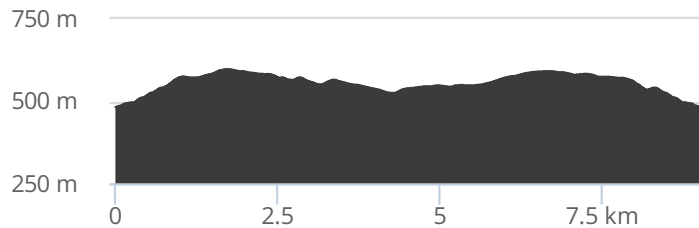




Powered by Leaflet | IGN 2019



XT 05 - LES GRANGES RICHARD

| THÉMATIQUE : Campagne

PUBLIÉ PAR Xertigny en Transitions - Nature

Environnement

DÉPART Xertigny

DISTANCE 9,0 km

RANDO PÉDESTRE 02h00 - Facile

ALTITUDE

597 m

238 m



482 m

-238 m

TYPE(S) PARCOURS

Boucle

EN IMAGE(S)



Embarquez ce
parcours sur
votre mobile



DESCRIPTION

Le circuit part de la place Michel Bidaud parking sur la place. Monter au château par l'entrée puis tourner à gauche sur l'escalier de l'arboretum. à partir de là suivre le balisage N° 05 qui boucle sur les hauteurs de Xertigny en passant par le parcours de santé, les Granges Richard, la Croix du Boubot qui offre un magnifique point de vue sur la région. Le retour boucle sur la fontaine de Sainte Valburge lieux mythique de la création de la ville de Xertigny.

Impression générée par l'Institut national de l'information géographique et forestière le 14 juin 2019.

Cet itinéraire est fourni à titre informatif. L'IGN ne certifie pas la fiabilité des informations contenues dans les textes, cartes ou photos de cet itinéraire. Nous vous conseillons de vérifier ces informations avant votre voyage. N'hésitez pas à nous contacter ou à contacter l'auteur pour en savoir plus. Pour plus d'informations sur les données publiées sur ce site, reportez-vous aux Conditions Générales d'Utilisations du site ignrando.fr.

Impression générée par l'Institut national de l'information géographique et forestière le 14 juin 2019.

Cet itinéraire est fourni à titre informatif. L'IGN ne certifie pas la fiabilité des informations contenues dans les textes, cartes ou photos de cet itinéraire. Nous vous conseillons de vérifier ces informations avant votre voyage. N'hésitez pas à nous contacter ou à contacter l'auteur pour en savoir plus. Pour plus d'informations sur les données publiées sur ce site, reportez-vous aux Conditions Générales d'Utilisations du site ignrando.fr.